



Monographie

Région Béni Mellal - Khénifra

Octobre 2015



S O M M A I R E

Superficie – Population - découpage administratif

- 02 Superficie
- 02 Population
- 03 Découpage administratif

Infrastructures de Communication

- 11 Infrastructures aéroportuaires
- 12 Infrastructures autoroutières
- 09 Infrastructures routières


Economie et secteurs productifs

- 13 Produit Intérieur Brut (PIB)
- 13 Secteur Agricole
- 16 Secteur forestier
- 17 Secteur Touristique
- 20 Secteur Industriel
- 22 Secteur de l'Artisanat
- 24 Secteur des mines

Secteurs sociaux

- 27 Education – Formation
- 29 Santé

14 Ressources Hydriques




15 Production Agricole Animale

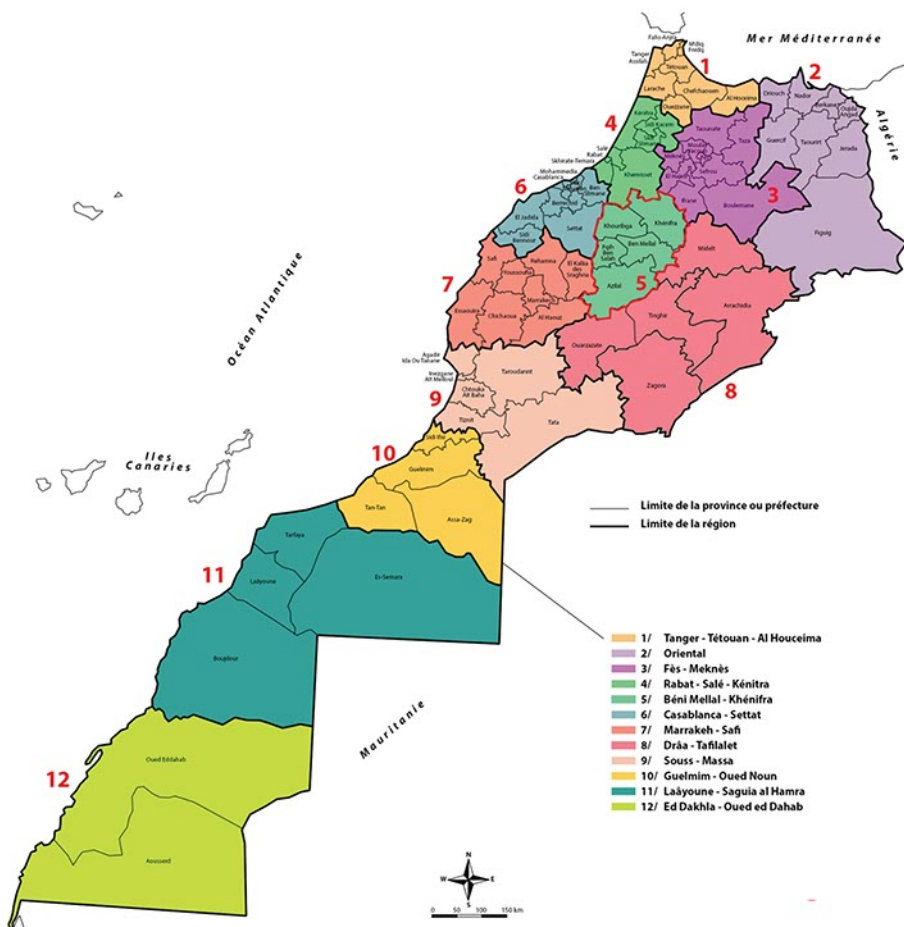
19 Principaux produits touristiques



25 Minéralisations

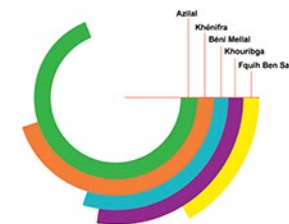


23 Nombre d'artisans inscrits



1- Superficie :

La Région Béni Mellal – Khénifra constitue 3,95% de la superficie du Royaume. Sa superficie est répartie, selon les Provinces, comme suit :



2- Population

Selon le Recensement Général de la Population et de l'Habitat, la Région Béni Mellal – Khénifra compte 2,52 millions d'habitants (soit 7,45% de la population du Maroc), répartis selon les Provinces, comme suit :

PROVINCE	Marocains	Etrangers	Population	Ménages
Béni Mellal	550 214	464	550 678	123 067
Fquih Ben Salah	502 668	159	502 827	96 062
Azilal	553 895	106	554 001	97 346
Khénifra	371 029	116	371 145	87 573
Khouribga	541 708	417	542 125	116 126
Total Région	2 519 514	1 262	2 520 776	520 174
Maroc	33 762 036	86 206	33 848 242	7 313 806
Pourcentage	7,46%	1,46%	7,45%	7,11%

3- Découpage administratif

La Région Béni Mellal – Khénifra est constituée de 5 Provinces, 135 communes, dont 16 Municipalités :

PROVINCE	Marocains	Etrangers	Population	Ménages
Béni Mellal	550 214	464	550 678	123 067
Fquih Ben Salah	502 668	159	502 827	96 062
Azilal	553 895	106	554 001	97 346
Khénifra	371 029	116	371 145	87 573
Khouribga	541 708	417	542 125	116 126
Total Région	2 519 514	1 262	2 520 776	520 174
Maroc	33 762 036	86 206	33 848 242	7 313 806
Pourcentage	7,46%	1,46%	7,45%	7,11%



■ La Région Béni Mellal – Khénifra est constituée de 5 Provinces :



La Province de Béni-Mellal

Climat

Le climat de Beni Mellal est dit tempéré chaud. A Beni Mellal, les précipitations sont plus importantes en hiver qu'en été. Selon la classification de Koppen-Geiger, le climat est de type Csa. En moyenne la température à Beni Mellal est de 18.3°C. Les précipitations annuelles moyennes sont de 493 mm. Avec 1 mm, le mois de Juillet est le plus sec. Une moyenne de 79 mm fait du mois de Mars le mois ayant le plus haut taux de précipitations.

Situation géographique

- Est : Province de Midelt
- Nord: Province de Khouribga
- Ouest: Province de Fquih Ben Salah
- Sud : Province d'Azilal
- Superficie : 4528 km2

Découpage administratif

- Cercles : 4
- Communes Urbaines : 4
- Communes Rurales : 18

Données Démographiques

- Population : 550 678 habitants

Selon la liste des cercles, des caïdats et des communes de 2009 telle que modifiée en 2010, la province de Béni-Mellal est composée de 22 communes, dont les quatre communes urbaines – ou municipalités – de Béni-Mellal, le chef-lieu, de Kasba Tadla, de Zauouiat Cheikh et d'El Ksiba.

Les 18 communes rurales restantes sont rattachées à 10 caïdats, eux-mêmes rattachés à 4 cercles.

Huit de ses localités sont considérées comme des villes : les municipalités de Béni-Mellal, de Kasba Tadla, de Zauouiat Cheikh et d'El Ksiba, et les centres urbains des communes rurales d'Aghbala, d'Ouled Yaïch, d'Ouled M'Barek, et de Sidi Jaber.

La Province d'Azilal :

Climat

Le climat d'Azilal est chaud et tempéré. L'hiver à Azilal se caractérise par des précipitations bien plus importantes qu'en été. La carte climatique de Koppen-Geiger y classe le climat comme étant de type Csa. En moyenne la température à Azilal est de 15.7°C. Sur l'année, la précipitation moyenne Juillet est le mois le plus sec, avec seulement 3 mm. Les précipitations records sont enregistrées en Mars. Elles sont de 96 mm en moyenne est de 563 mm. Juillet est le mois le plus sec, avec seulement 3 mm. Les précipitations records sont enregistrées en Mars. Elles sont de 96 mm en

Situation géographique

- Nord : Provinces de Beni Mellal et Fquih Ben Salah
- Sud : Province d'Ouarzazate
- Est : Province de Midelt
- Ouest : Province d'El Kelaa des Sraghna
- Superficie : 10050 km2

Découpage administratif

- Cercles : 6
- Communes Urbaines : 2
- Communes Rurales : 42

Données Démographiques

- Population : 554 001 habitants

Elle tire son nom de son chef-lieu, Azilal. Selon la liste des cercles, des caïdats et des communes de 2008, telle que modifiée en 2010, puis en 2013, la province d'Azilal est composée de 44 communes, dont les deux communes urbaines d'Azilal, le chef lieu et de Demnate.

Les 42 communes rurales restantes sont rattachées à 19 caïdats, eux-mêmes rattachés à 6 cercles

Six de ses localités sont considérées comme des villes : les municipalités d'Azilal, et de Demnate, et les centres urbains des communes rurales de Bzou, de Foum Jemaâ, d'Ouaouizeght, et d' Afourar.

La Province de Fquih Ben Salah :

Climat

Un climat tempéré chaud est présent à Fkih Ben Salah. L'été, à Fkih Ben Salah, les pluies sont moins importantes qu'elles ne le sont en hiver. D'après Koppen et Geiger, le climat y est classé Csa. En moyenne la température à Fkih Ben Salah est de 18.9°C. Chaque année, les précipitations sont en moyenne de 483 mm. Les précipitations moyennes les plus faibles sont enregistrées en Juillet avec 1 mm seulement. En Décembre, les précipitations sont les plus importantes de l'année avec une moyenne de 83 mm.

Situation géographique

- Nord : Province de Khouribga
- Sud : Province d'Azilal
- Est : Province de Beni Mellal
- Ouest : Provinces de El Kelaa des Sraghna et Settat
- Superficie : 3. 250 km2

Découpage administratif

- Cercles : 3
- Communes Urbaines : 3
- Communes Rurales : 13

Données Démographiques

- Population : 502 827 habitants

La province de Fquih Ben Salah a été créée en 2009 – décret no 2-09-319 du 11 juin – par démembrement de la province de Beni Mellal.

Selon le découpage administratif de juin 2009, tel qu'il a évolué en octobre 2010, la province de Fquih Ben Salah est composée de 16 communes, dont 3 communes urbaines (ou municipalités) : Fquih Ben Salah, son chef-lieu, Ouled Ayad et Souk Sebt Ouled Nemma.

Les 13 communes rurales sont rattachées à 10 caïdats, eux-mêmes rattachés à 3 cercles.

La Province de Khénifra

Climat

Le climat y est chaud et tempéré. A Khénifra, les précipitations sont plus importantes en hiver qu'en été. La classification de Koppen-Geiger est de type Csa. La température moyenne annuelle à Khénifra est de 16.0°C. Les précipitations annuelles moyennes sont de 633 mm. Les précipitations moyennes les plus faibles sont enregistrées en Juillet avec 4 mm seulement. Avec une moyenne de 96 mm, c'est le mois de décembre qui enregistre le plus haut taux de précipitations.

Situation géographique

- Nord : Wilaya de Meknes et Province Khemisset
- Sud : wilaya Beni Mellal
- Est : Provinces de Midlet et Ifrane
- Ouest : Province de Khouribga
- Superficie : 6.713,4 Km²

Découpage administratif

- 2 Municipalités (Khénifra – M'Rirt)
- 3 Cercles
- 12 Caïdats

Données Démographiques

- Population : 371 145 habitants

La Province de Khenifra est composée de 24 Communes dont 02 Urbaines et 20 Rurales.

La province de Khénifra a été créée en 1973. Elle est divisée administrativement en 2 municipalités, 3 cercles et 12 caïdats. Elle compte 24 communes dont 2 urbaines

La Province de Khouribga

Climat

Le climat de la province de Khouribga est un climat de transition entre celui du littoral et celui de l'intérieur (Tadla). Les précipitations pluviométriques ne sont pas très abondantes et sont réparties sur une cinquantaine de jours faisant que le climat appartient au domaine aride. L'absence de relief important diminue le déversement des pluies d'hiver qui viennent de l'Ouest. En été, Khouribga est sous l'influence du « Chergui » venant du Nord-Est. Opposant une saison humide d'hiver et une saison sèche d'été, le climat est de type continental sec. La pluviométrie moyenne est de 350 mm avec une température moyenne minimale : 2°C et température moyenne maximale : 42°C. Il n'est pas rare de relever des températures inférieures à 0° l'hiver ou supérieures à 45 ° l'été.

Situation géographique

La province de Khouribga est située à l'est de la région de Casablanca-Settat.

• Superficie : 4 250 km² (0,6% du territoire national).

Elle est limitée :

- Au Nord : par la province de de Khémisset,
- A l'Ouest : par la province de Settat,
- A l'Est : par la province de Khénifra,
- Au Sud : par la province de Beni Mellal.

Découpage administratif

La province de Khouribga fait partie de la région économique Chaouia-Ouardigha, et a été créée par décret royal n° 701-66 du 10 juillet 1967.

- Pachaliks : 05
- Cercles : 03
- Districts urbains : 02
- Annexes administratifs urbains : 11
- Caidats : 10

Données Démographiques

- Population : 542 125 habitants

Les principales villes de la province sont : Khouribga, Oued Zem, Boujaad, Boujniba et Hattane. De nouveaux centres urbains se développent dont Boulanouar, Ouled Abdoune, Ouled Azzouz, Bir Mezoui et Ouled Gouaouch.

Liste des communes de la Région Béni Mellal Khénifra et leur population :

RÉGION, PROVINCE, PRÉFECTURE, MUNICIPALITÉ(MUN.), ARRONDISSEMENT (ARROND.) OU COMMUNE	MÉNAGES	POPULATION	ETRANGERS	MAROCAINS
Béni Mellal-Khénifra	520 174	2 520 776	1 262	2 519 514
Province: Azilal	97 346	554 001	106	553 895
Azilal (Mun.)	8 438	38 520	11	38 509
Demnate (Mun.)	6 239	29 504	12	29 492
Cercle : Azilal	13 981	96 718	10	96 708
Agoudi N'Lkhair	1 787	11 752	0	11 752
Ait Abbas	1 695	12 633	0	12 633
Ait Bou Oulli	1 390	11 095	0	11 095
Ait M'Hamed	3 493	23 696	1	23 695
Tabant	2 194	14 963	9	14 954
Tamda Noumercid	1 807	11 922	0	11 922
Zaouiat Ahansal	1 615	10 657	0	10 657
Cercle : Bzou	19 031	104 026	26	104 000
Ait Taguella	1 496	8 268	18	8 250
Bni Hassane	2 028	12 077	0	12 077
Bzou	3 092	14 072	2	14 070
Dont Centre: Bzou	1 081	4 202	2	4 200
Foum Jemaa	2 033	9 873	0	9 873
Dont Centre: Foum Jemaa	1 239	5 824	0	5 824
Moulay Aissa Ben Driss	2 440	13 797	0	13 797
Rfala	1 660	9 749	2	9 747
Tabia	1 386	7 849	0	7 849
Tanant	2 008	10 706	1	10 705
Taounza	1 859	11 488	2	11 486
Tisqi	1 029	6 147	1	6 146
Cercle : Ouaouizeght	12 443	64 159	27	64 132
Ait Mazigh	576	3 330	0	3 330
Ait Ouqabli	674	3 298	0	3 298
Anergui	636	3 570	0	3 570
Bin El Ouidane	994	5 421	7	5 414
Isseksi	310	1 674	13	1 661
Ouaouizeght	3 261	14 570	7	14 563
Dont Centre: Ouaouizeght	2 250	9 449	6	9 443
Tabaroucht	665	3 830	0	3 830
Tagleft	2 766	14 423	0	14 423
Tiffert N'Ait Hamza	671	3 499	0	3 499

Superficie – Population – découpage administratif :

Tilougguite	1 890	10 544	0	10 544
Cercle : Afourar	10 660	52 542	11	52 531
Afourar	4 627	21 382	7	21 375
Dont Centre: Afourar	3 056	13 185	6	13 179
Bni Ayat	4 314	22 900	1	22 899
Ait Ouarda	275	1 644	0	1 644
Timoullit	1 444	6 616	3	6 613
Cercle : Fetouqka	12 466	80 580	0	80 580
Ait Oumdis	2 204	15 408	0	15 408
Ait Tamllil	2 798	19 930	0	19 930
Anzou	2 562	15 429	0	15 429
Sidi Yacoub	2 721	17 054	0	17 054
Tidili Fetouaka	2 181	12 759	0	12 759
Cercle : Oultana	14 088	87 952	9	87 943
Ait Blal	1 082	7 770	0	7 770
Ait Majden	2 991	17 572	1	17 571
Imlil	2 035	10 435	3	10 432
Ouaoula	3 814	24 790	0	24 790
Sidi Boukhalf	2 179	15 625	5	15 620
Tifni	1 987	11 760	0	11 760
Province: Béni Mellal	123 067	550 678	464	550 214
Béni Mellal (Mun.)	45 529	192 676	314	192 362
El Ksiba (Mun.)	5 391	20 001	15	19 986
Kasba Tadla (Mun.)	11 488	47 343	77	47 266
Zaouiat Cheikh (Mun.)	6 614	25 388	5	25 383
Cercle : Béni Mellal	22 161	111 047	30	111 017
Foum Oudi	2 508	12 233	4	12 229
Ouled Gnaou	2 460	12 720	0	12 720
Ouled M'Barek	4 116	19 774	3	19 771
Dont Centre: Oulad M'Barek	2 348	10 843	2	10 841
Ouled Yaich	5 404	27 476	13	27 463
Dont Centre: Oulad Yaich	2 068	9 671	3	9 668
Sidi Jaber	3 790	20 432	8	20 424
Dont Centre: Sidi Jaber	1 017	4 671	2	4 669
Foum El Anceur	3 883	18 412	2	18 410
Cercle : Aghbala	6 574	32 090	7	32 083
Aghbala	2 945	12 781	1	12 780
Dont Centre: Aghbala	1 776	6 745	1	6 744
Boutferda	1 247	7 391	0	7 391

Tizi N'Isly	2 382	11 918	6	11 912
Cercle : El Ksiba	15 164	69 771	8	69 763
Ait Oum El Bekht	1 729	8 198	0	8 198
Dir El Ksiba	4 949	22 855	1	22 854
Dont Centre: Ighram Laalam	1 888	8 670	0	8 670
Naour	1 243	5 999	0	5 999
Taghzirt	4 495	19 936	5	19 931
Tanougha	2 748	12 783	2	12 781
Cercle : Kasba Tadla	10 146	52 362	8	52 354
Guettaya	2 854	14 425	1	14 424
Ouled Youssef	2 663	14 596	6	14 590
Ouled Said L'Oued	2 833	14 351	0	14 351
Semguet	1 796	8 990	1	8 989
Province: Fquih Ben Salah	96 062	502 827	159	502 668
Fquih Ben Salah (Mun.)	22 584	102 019	73	101 946
Ouled Ayad (Mun.)	4 831	23 818	4	23 814
Souk Sebt Ouled Nemma (Mun.)	12 145	60 076	22	60 054
Cercle : Bni Moussa Charquia	15 960	88 555	23	88 532
Ouled Bourahmoune	2 620	15 113	1	15 112
Ouled Zmam	5 882	33 652	16	33 636
Sidi Aissa Ben Ali	4 675	25 563	6	25 557
Sidi Hammadi	2 783	14 227	0	14 227
Cercle : Fqih Ben Salah	23 333	124 079	20	124 059
Khalfia	2 926	15 451	0	15 451
Bni Chegdale	2 145	11 444	0	11 444
Bni Oukil	2 763	15 260	8	15 252
Bradia	7 662	40 685	5	40 680
Dont Centre: Bradia	1 805	8 316	5	8 311
Hel Merbaa	2 290	12 025	4	12 021
Krifate	5 547	29 214	3	29 211
Cercle : Bni Moussa Gharbia	17 209	104 280	17	104 263
Dar Ould Zidouh	5 508	31 170	4	31 166
Dont Centre: Dar Ould Zidouh	2 350	11 491	0	11 491
Had Boumoussa	7 147	44 672	12	44 660
Ouled Nacer	4 554	28 438	1	28 437
Province: Khénifra	87 573	371 145	116	371 029
Khenifra (Mun.)	29 281	117 510	67	117 443
M'Rirt (Mun.)	11 012	42 730	12	42 718
Cercle : El Kbab	17 587	75 955	19	75 936

Superficie – Population – découpage administratif :

Ait Ishaq	4 612	19 133	0	19 133
Dont Centre: Ait Ishaq	3 227	12 179	0	12 179
Ait Saadelli	521	2 540	0	2 540
El Kbab	3 695	16 157	12	16 145
Dont Centre: El Kbab	2 194	8 345	12	8 333
Kerrouchen	1 493	7 021	0	7 021
Dont Centre: Kerrouchen	537	2 053	0	2 053
Ouaoumana	2 108	8 849	0	8 849
Dont Centre: Ouaoumana	1 443	5 496	0	5 496
Sidi Yahya Ou Saad	1 454	7 051	0	7 051
Tighassaline	3 704	15 204	7	15 197
Dont Centre: Tighassaline	2 377	8 810	7	8 803
Cercle : Khénifra	10 512	48 850	6	48 844
Aguelmam Azegza	1 611	7 684	2	7 682
El Borj	819	3 812	3	3 809
Lehri	1 880	9 085	1	9 084
Moha Ou Hammou Zayani	2 100	9 286	0	9 286
Sidi Amar	445	2 175	0	2 175
Sidi Lamine	3 657	16 808	0	16 808
Dont Centre: Kahf Nssar	1 763	7 163	0	7 163
Cercle : Aguelmous	19 181	86 100	12	86 088
Aguelmous	8 064	35 626	7	35 619
Dont Centre: Aguelmous	3 603	14 177	2	14 175
El Hammam	2 837	12 830	1	12 829
Dont Centre: Thighza	448	1 786	0	1 786
Had Bouhssoussen	1 660	7 368	1	7 367
Dont Centre: Had Bouhssoussen	772	3 049	1	3 048
Moulay Bouazza	2 054	8 490	1	8 489
Dont Centre: Moulay Bouazza	1 434	5 269	1	5 268
Oum Rabia	1 990	9 555	0	9 555
Sebt Ait Rahou	1 971	9 245	2	9 243
Sidi Hcine	605	2 986	0	2 986
Province: Khouribga	116 126	542 125	417	541 708
Bejaad (Mun.)	11 091	46 893	40	46 853
Boujniba (Mun.)	3 572	16 030	2	16 028
Hattane (Mun.)	2 364	10 618	0	10 618
Khouribga (Mun.)	43 487	196 196	294	195 902
Oued Zem (Mun.)	21 724	95 267	59	95 208
Cercle : Bejaad	7 392	39 216	0	39 216

Ain Kaicher	935	4 609	0	4 609
Bni Bataou	895	5 113	0	5 113
Bni Zrantel	1 285	6 597	0	6 597
Boukhrisse	974	5 204	0	5 204
Chougrane	1 260	6 864	0	6 864
Oulad Gouaouch	577	2 709	0	2 709
Rouached	737	4 484	0	4 484
Tachraft	729	3 636	0	3 636
Cercle : Khouribga	14 566	72 628	20	72 608
Bir Mezoui	1 275	6 131	0	6 131
Bni Ykhlef	1 828	9 992	1	9 991
Bulanouare	3 475	16 041	5	16 036
Dont Centre: Boulanouare	2 802	12 756	5	12 751
Lagfaf	1 772	8 510	2	8 508
El Foqra	599	3 154	0	3 154
M'Fassis	1 144	5 411	2	5 409
Oulad Abdoune	2 719	13 574	10	13 564
Oulad Azzouz	1 754	9 815	0	9 815
Cercle : Oued-Zem	11 930	65 277	2	65 275
Ait Ammar	834	4 260	0	4 260
Bni Smir	1 067	6 241	0	6 241
Braksa	1 386	7 435	0	7 435
Kasbat Troch	1 624	9 194	0	9 194
Lagnadiz	1 297	7 227	0	7 227
Maadna	1 150	6 227	0	6 227
Oulad Aissa	1 024	5 845	0	5 845
Oulad Boughadi	1 643	8 648	1	8 647
Oulad Fennane	1 415	7 575	0	7 575
Oulad Ftata	490	2 625	1	2 624

Infrastructures de Communication

1- Infrastructures aéroportuaires (Aéroport International de Béni Mellal)

AEROPORT BENI MELLAL

مطار بني ملال



Inauguré par Sa Majesté le Roi Mohammed VI que Dieu le glorifie le 16 Mai 2014. Projet structurant d'une enveloppe budgétaire de 195,5 MDH ; fruit d'un partenariat entre l'ONDA (128 MDH) et le Conseil de la région de Tadla-Azilal (67,5 MDH).

Situé à 8 Km au nord-ouest de Beni Mellal, L'aéroport a accueilli le 21 Juillet 2014 le premier avion de transport de voyageurs en provenance de Milan, et il assure 2 vols par semaine de provenance et à destination de Milan ;



EQUIPEMENTS AÉROGARE :

- Emprise : 170 hectares
- Superficie aéroport : 1500 m²
- Piste d'envol (Long. x larg.) : 2500m x 45m
- Capacité aéroport : 150 000 de passagers/an
- Capacité parking de véhicules : 100 places



EQUIPEMENTS AÉROGARE :

- 4 comptoirs d'enregistrement ;
- 8 postes de contrôle de Police (4 postes pour le départ et 4 postes pour l'arrivée) ;
- 11 écrans pour l'affichage des informations ;
- Système de traitement des bagages (1 tapis bagages pour le départ et un autre pour la livraison) ;
- Equipements de sûreté : 3 rayons X (RX), contrôle d'accès biométrique et la vidéo surveillance ;
- Sécurité incendie : bâtiment dédié au service de lutte contre les incendies des aéronefs respectant les normes internationales de sécurité de l'aviation civile.



SITUATION GÉOGRAPHIQUE :

- Situation géographique :
- A 8 km au nord-ouest de la ville, sur une emprise domaniale d'environ 170 hectares
- Code OACI : GMMD
- Code IATA : BEM



INSTALLATIONS TERMINALES :

- Superficie aéroport : 1 500 m²
- Capacité : 1 500 000 PAX par an



PARKING AVIONS :

- Superficie : 14 000 m²
- Capacité : 02 avions moyens courriers (B737, A320)



PISTE :

- Orientation : 05/23
- Longueur : 2 500 m
- Largeur : 45 m
- Avion critique : B737-800



ÉQUIPEMENTS NAVIGATION

- VOR Doppler/DME



CONNECTIVITÉ INTERNATIONALE :

- Milan



COMPANIES :

- Royal Air Maroc
- CODE OACI : RAM
- CODE IATA : AT
- DESTINATION : MILAN MALPENSA



COMPANIES :

- Un Parking clos, non couvert, de 100 places est mis à la disposition des voyageurs.



2- Infrastructures autoroutières (Autoroute de Béni Mellal - Berchid)

L'autoroute Beni Mellal – Casablanca, dont la première tranche Beni Mellal-Khouribga a été inaugurée par Sa Majesté le Roi Mohamed VI lors de sa visite glorieuse à la Région en mois de Mai 2014, et la deuxième tranche Khouribga – Berchid ouverte à la circulation en mois d'Août 2015, a permis de réduire la durée de transit entre la ville de Beni Mellal et le pôle économique du Royaume (Casablanca) à moins de 2 heures.



LONGUEUR

172 Km



COULOIR DU TRACÉ

Berrechid - Ben Ahmed
Khouribga - Oued Zem
Bejaad Kasba Tadla - Beni Mellal



STATIONS DE PÉAGE

7



AIRES DE SERVICE

3

3- Infrastructures routières :

Longueur des routes (Km)	Béni Mellal	Fquih Ben Salah	Azilal	Khénifra	Khouribga	Région
Routes Nationales	113,19	72,53	26,983	37,2	90,193	340,096
Routes Régionales	183,49	111,52	608,557	265,164	311,472	1480,203
Routes Provinciales	445,3	444,29	425,832	608,772	530,6	2454,794
Total	741,99	628,34	1061,372	911,136	932,265	4275,103

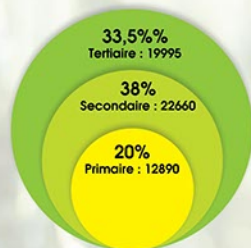


1- Produit Intérieur Brut (PIB) :

Avec un PIB de 59,6 milliards de Dirhams réalisé en 2013, la Région Béni Mellal – Khénifra participe à hauteur de 6,6%, au Produit Intérieur Brut (PIB) national, occupant ainsi la 7ème position au niveau national :

Millions Dhs	2012	2013	Evolution
PIB	63442	59599	-6,06%
PIB par habitant	23658	22118	-6,51%

Par secteur d'activité, le PIB de la Région Béni Mellal – Khénifra est réparti comme suit :



2- Secteur Agricole :

Superficie Agricole Utile (SAU) :

Dans la Région Béni Mellal – Khénifra, la superficie agricole utile (SAU) s'élève à 948.397 Ha soit environ 10% de la superficie agricole utile du Royaume :

PROVINCE	SAU (Ha)	Superficie irriguée
Béni Mellal	158863	59201
Fquih Ben Salah	199521	99171
Azilal	172780	26628
Khénifra	203233	-
Khouribga	214000	3000
Total	948.397	188.000

Ressources Hydrauliques :

La superficie irriguée constitue une part très importante de la SAU de la Région Béni Mellal – Khénifra, grâce aux ressources hydrauliques dont dispose la Région, et plus particulièrement au niveau des barrages :

BARRAGE	Province	Cours d'eau	Capacité (mm3)
BIN EL OUIDANE	Azilal	Laabid	1384
AIT OOUARDA	Azilal	Laabid	4
MY HASSAN 1ER	Azilal	Lakhdar	263
SI EL MIARI	Béni Mellal	Takhzirt	1,1
AHMED EL HANSALI	Béni Mellal	Oum Er-Rbia	740
AIT MESSAOUD	Béni Mellal	Oum Er-Rbia	13,2
AIN TOURTOUTE	Khénifra	Bhaligrane	0,9
ITZER	Khénifra	Tifitchout	0,7
KASBA TADLA	Khénifra	Oum Er-Rbia	0,1
HASSAN II	Khénifra	Moulouya	400
ZEMRANE	Khouribga	Zemrane	0,6
BENI SMIR	Khouribga	Zem	1
MOUILLAH	Khouribga	Mouillah	0,5
TOUILTEST	Khouribga	Touiltest	1
BOUBAGRA	Khouribga	Boubagra	1,8
Total Région	15	-	2811,9
National	128	-	17200
%	11,72%	-	16,35%




Production Agricole végétale :

Longueur des routes (Km)	Béni Mellal	Fquih Ben Salah	Azilal	Khénifra	Khouribga
Agrumes	224 850	122 500	2750	-	-
Betterave	176 500	795 500	28 000	-	-
Semences sélectionnées (en qx)	36 000	333 000	9 000	-	-
Céréales	1 560 000	2 450 000	1 106 000	2 003 000	1 033 030
(en qx) Fourrages	218 500	2 080 500	52 500	49 720	-
Légumineuses (en qx)	25 500	33 500	18 000	7 700	440
Olivier	39 500	80 000	26 500	25 460	13443
Grenadier		40 000	800	-	-
Maraîchage	95 770	250 838	14 155	37 150	2490
Niora	-	23 000	-	-	-
Sésame	150	950	-	-	-
Amandier	50	-	800	1 490	190
Noyer	-	-	210	-	-
Pommier	29 000	-	10 500	195 000	9
Figuier	-	-	-	-	1511

Production Agricole Animale :

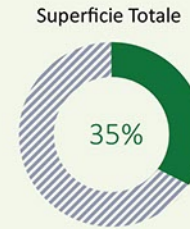
Longueur des routes (Km)	Béni Mellal	Fquih Ben Salah	Azilal	Khénifra	Khouribga
Effectif Bovins	60.000	173.000	42.000	42.700	46 000
Effectif Ovin	485.000	450.000	455.000	980.500	520.400
Effectif Caprin	85.000	50.000	450.000	189.200	42.000
Lait (million L)	45	260	15	-	15
Viandes rouges (T)	11.000	29.000	12.000	5.291	7.000
Viandes blanches (T)	9300	14.300	5700	1.572	-
Miel (T)	80	150	90	31	5



3- Secteur forestier :

La couverture forestière à Béni Mellal - Khénifra occupe une superficie d'environ 1.000.000 Ha, soit un taux de boisement de 37%, supérieur à la norme internationale qui varie entre 15 et 20%, taux nécessaire au maintien de l'équilibre écologique.

PROVINCE	Capacité litrière
Béni Mellal	152.807
Fquih Ben Salah	
Azilal	364.427
Khénifra	443.500
Khouribga	80.139
Total	1.040.873



Répartition par essence de la couverture forestière :

PROVINCE	Chêne vert	Chêne liège	Chêne zèze	Cèdre	Thuya	Pins	Genévriers	Autres
Béni Mellal et Fquih Ben Salah	112763	-	-	914	12190	6095	7619	13226
Azilal	201669	-	-	-	22329	28354	63088	48 987
Khénifra	210450	10590	-	60200	1050	1670	18790	140760
Khouribga	842	500	-	-	500	-	-	45948



4- Secteur Touristique :

Sur le plan touristique, la Région de Béni-Mellal-Khénifra recèle d'un vaste potentiel «nature» composé essentiellement de ressources naturelles autour notamment des cédraines, des lacs et du patrimoine cynégétique.

La région abonde de sites d'un grand intérêt touristique:

- Carrefour historique des axes routiers desservant les principales villes impériales du Royaume (Marrakech, Fès).

- Porte d'accès aux provinces du Sud (Ouarzazate, par la traversée du haut Atlas, par l'axe reliant Demnate- Skoura et Errachidia, via Imilchil).

- La région présente bien plus qu'un point de passage et promet de devenir une véritable destination de villégiature.

En effet, plusieurs merveilleux sites naturels préservés, une multitude de produits touristiques (sports aéronautiques, nautiques, cynégétiques, sports de la montagne, spéléologie...), un patrimoine architectural et culturel hors du commun (produits du terroir, produits artisanaux, chants et danses du haut Atlas Central, modes de vie authentiques...) tous plaident pour une position confortable de cette région dans l'échiquier national des destinations rurales les plus convoitées.

Pour mieux valoriser ces potentialités, la région travaille sur la mise en place des infrastructures et des projets phares, de nature à booster le tourisme régional et

sur la structuration de son offre, afin de créer l'environnement favorable à un véritable décollage de secteur prometteur, et ce à travers la mise en place d'une véritable stratégie de développement économique et la réalisation des projets structurants, tels l'autoroute Beni Mellal- Casablanca, l'aéroport International de Beni Mellal, l'agro-pôle Tadla-Azilal, tourisme d'affaires, le géoparc de M'Goun (valorisation du patrimoine culturel, géologique et paléontologique) et surtout le contrat-programme de la mise en oeuvre de la Vision 2020 pour le développement du secteur touristique. La région dispose aussi d'atouts naturels et culturels considérables pouvant en faire une destination touristique incontournable et lui faire ainsi acquérir une notoriété certaine.


Les moussemes et festivals culturels constituent un levier de développement incontestable, de par leur contribution à la promotion des activités économiques et commerciales génératrices de revenus.

L'organisation régulière et annuelle de ces festivals joue un rôle de premier plan dans la vie des habitants puisque ces manifestations contribuent à l'essor de plusieurs activités industrielles et artisanales locales, outre la création d'activités génératrices de revenus et la promotion du tourisme intérieur en drainant des milliers de visiteurs qui viennent des localités avoisinantes et même de régions lointaines.

La région de Khénifra possède, quant à elle, tous les atouts d'un lieu touristique de prédilection par les richesses de son parc avec des lacs de montagne et sa forêt de cèdre d'Ajdir Izayane.

Capacité litière et Nuitées touristiques :

PROVINCE	Capacité litière	Nombre de nuitées
Béni Mellal		
Fquih Ben Salah	4.175	150.569
Azilal		
Khénifra	517	13.900
Khouribga	535	38.557
Total	5227	203.026



Principaux produits touristiques :

Le produit touristique de la région se caractérise par la richesse et la variété de ses formules. Les établissements hôteliers classés et quelques clubs proposent différentes activités et excursions: piscines, courts de tennis... A cela s'ajoute des activités plein air : Trekking, VTT, excursions, Chasse, Pêche....

Parachutisme, Delta plane, Vol à voile

Le Parachutisme est la spécialité de la région. En effet, l'aérodrome de Beni Mellal qui figure parmi les vingt meilleurs centres de parachutisme au monde entier, organise annuellement des formations de manifestation et les moments forts de découvertes d'un ciel serein. La position géographique de l'aéroport de Beni Mellal et son emplacement au piémont de l'atlas, favorise les thermiques aux alentours de la plate-forme et encourage la pratique parachutisme et le vol à voile. La hauteur du largage, qui est de 4500 mètres, "permet aux participants de bien goûter les sensations extraordinaires du parachutisme. L'aérodrome de Béni-Mellal, situé à 8 km au Nord Ouest de la ville attire un nombre croissant de passionnés particulièrement de la France, de la Belgique, de la Suisse, des Etats-Unis, de Brésil, mais aussi de l'intérieur du Maroc et de certains pays arabes. Elle permet de réaliser près de 10 000 nuitées par an en moyenne dans les hôtels classés de la ville. Encadrés par des instructeurs et des personnes expérimentées, les participants profitent de la longue durée (3 mois) pour explorer les richesses touristiques de la région et pratiquer d'autres activités telles que la randonnée, l'équitation et l'escalade.



5- Secteur Industriel :



Grandeurs industriels (1 000 Dhs)

PROVINCE	IND. AGRO-ALIMENTAIRES	IND. TEXTILES & DU CUIR	IND. CHIMIQUES & PARCHIMIQUES	IND. METALLIQUES & MECANIQUES	IND. ELECTRIQUES & ELECTRONIQUES
Béni Mellal					
Fquih Ben Salah	165 081	-	655 293	28 865	3 506
Azilal*					
Khénifra**	-	-	-	5 309	-
Khouribga**	35 755	-	2 511	9 241	1 638
Total	200 836	0	657 804	43 415	5 144

Répartition sectorielle du nombre d'établissement

PROVINCE	IND. AGRO-ALIMENTAIRES	IND. TEXTILES & DU CUIR	IND. CHIMIQUES & PARCHIMIQUES	IND. METALLIQUES & MECANIQUES	IND. ELECTRIQUES & ELECTRONIQUES
Béni Mellal					
Fquih Ben Salah	724 443	1 725	451 926	28 865	2 166
Azilal*					
Khénifra**	91	-	11 924	5 309	-
Khouribga**	18 694	2 444	21 773	9 241	-
Total	743 228	4 169	485 623	43 415	2 166

Répartition sectorielle de la production industrielle

PROVINCE	IND. AGRO-ALIMENTAIRES	IND. TEXTILES & DU CUIR	IND. CHIMIQUES & PARCHIMIQUES	IND. METALLIQUES & MECANIQUES	IND. ELECTRIQUES & ELECTRONIQUES
Béni Mellal					
Fquih Ben Salah	3 224	55	906	401	34
Azilal*					
Khénifra**	9	-	388	116	-
Khouribga**	354	130	298	127	-
Total	3 587	185	1 592	644	34

Ballades et circuits

Béni Mellal constitue un point de départ pour s'adonner à la randonnée à cheval, à pied, en Vtt, en 4X4, à dos de mulets, en motos, pour découvrir la faune et la flore de la région. Les circuits généralement de 2 jours comprennent un bivouac.

Trekking

Une des meilleures manières d'explorer le Maroc est le trekking. Le voyage d'été ou d'hiver dans les montagnes d'atlas de Béni Mellal est l'une des expériences de trekking les plus fines. Sur le chemin de trekking vous pouvez découvrir montagnes, villages berbères avec leurs coutumes ancestrales, vallées, lacs et grottes pittoresques. C'est l'idéal pour connaître la culture du pays et de la région, les coutumes, les habitants...

Chasse

Les amoureux de la chasse peuvent pratiquer leur sport favori dans la montagne et la plaine de Béni Mellal, généralement sous le contrôle de certains établissements hôteliers classés, Clubs ou associations d'amateurs et de pratiquants de la chasse. Vous pouvez chasser: les perdreaux de fin Septembre à Janvier, Lièvres, Sangliers et Caille de fin septembre à février, la Tourterelle Africaine de Juin à Août, et autres.

Pêche et sport nautiques

La pêche de la truite et du brochet et les sports nautiques : natation, voile, planche à voile, sont pratiqués par les adeptes dans le fleuve Oum Errabia, à Bin Al Ouidane et aux Cascades d'Ouzoud.

Escalade

Escalader permet de défier la nature et les lois de la physique, découvrir les merveilles cachées des hauts sommets de l'Atlas. Le canyoning est également pratiqué au niveau de la région. C'est un mélange d'escalade, de rappel et de nage en rivière.



Répartition sectorielle de l'investissement industriel :

PROVINCE	IND. AGRO-ALIMENTAIRES	IND. TEXTILES & DU CUIR	IND. CHIMIQUES & PARCHIMIQUES	IND. METALLIQUES & MECANIQUES	IND. ELECTRIQUES & ELECTRONIQUES
Béni Mellal					
Fquih Ben Salah	165 081	-	655 293	28 865	3 506
Azilal*					
Khénifra**	-	-	-	5 309	-
Khouribga**	35 755	-	2 511	9 241	1 638
Total	200 836	0	657 804	43 415	5 144

Répartition sectorielle de la valeur ajoutée :

PROVINCE	IND. AGRO-ALIMENTAIRES	IND. TEXTILES & DU CUIR	IND. CHIMIQUES & PARCHIMIQUES	IND. METALLIQUES & MECANIQUES	IND. ELECTRIQUES & ELECTRONIQUES
Béni Mellal					
Fquih Ben Salah	724 443	1 725	451 926	28 865	2 166
Azilal*					
Khénifra**	91	-	11 924	5 309	-
Khouribga**	18 694	2 444	21 773	9 241	-
Total	743 228	4 169	485 623	43 415	2 166

Répartition sectorielle de l'emploi :


PROVINCE	IND. AGRO-ALIMENTAIRES	IND. TEXTILES & DU CUIR	IND. CHIMIQUES & PARCHIMIQUES	IND. METALLIQUES & MECANIQUES	IND. ELECTRIQUES & ELECTRONIQUES
Béni Mellal					
Fquih Ben Salah	3 224	55	906	401	34
Azilal*					
Khénifra**	9	-	388	116	
Khouribga**	354	130	298	127	
Total	3 587	185	1 592	644	34

6- Secteur de l'Artisanat :

Le secteur de l'artisanat dans la Région Béni Mellal, Khénifra joue un rôle nettement remarquable dans le développement socio-économique dans la Région, compte tenu du nombre d'exerçants maître artisans et artisans employés et de son importante contribution à la satisfaction des besoins locaux et à la promotion de l'activité touristique.

L'artisanat dans la Région est caractérisé par la diversité de ses métiers et produits. Ci-après, un tableau sur les principales familles de produits :

FAMILLES PRODUITS	PRODUITS	MÉTIER	FILIÈRES
Vases et pots en poterie	Jarres, pots à fleurs, vases divers	Poterie - céramique	Décoration
Produits fonctionnels	Goulla, gouttières d'eau, bassine, Kanoon, majmar	Poterie - céramique	Décoration
Art de table en poterie	Tagines, assiettes, bols, chandeliers, plats, cendriers, tasses...	Poterie - céramique	Décoration
	Table, chaise, canapé / fauteuil, console / commode, chambre à coucher, salle à manger, miroir, paravent	Fer forgé	Ameublement
Articles de décoration et de cadeaux en fer forgé	Lampes, appliques	Fer forgé	Décoration
Revêtement du sol et mur en fer forgé	Rampe d'escalier, porte, fenêtre, balcon,	Fer forgé	Bâtiment
Vêtements traditionnels	Jellaba, caftan, takchita, gandora, jabador, etc	Couture traditionnelle	Habillement et accessoires
Revêtement du sol et mur en plâtre	Arcades, rosaces, coupoles, plafonds	Plâtre	Bâtiment
Art de table	Panier à pain, à fruit	Vannerie	Décoration
Objets fonctionnels	Panier à linge	Vannerie	Décoration
Vêtements ethniques et accessoires en vannerie	Sac à main, chapeau	Vannerie	Habillement et accessoires



Nombre d'artisans inscrits :



La Région Béni Mellal – Khénifra compte plus de 18.300 artisans, dont 7914 exerçant dans l'artisanat d'art et de production et 10.392 travaillant dans l'artisanat de services.

PROVINCE	Artisanat d'art et de production	Artisanat de Services	Total
Béni Mellal	2315	3424	5739
Fquih Ben Salah	910	2285	3195
Azilal	1685	1400	3085
Khénifra	465	610*	1075
Khouribga	2539	2673	5212
Total	7914	10392	18306

Nombre de coopératives :

La Région Béni Mellal – Khénifra compte environ 100 coopératives d'artisans, avec plus de 2086 adhérents.

PROVINCE	Nombre de coopératives	Nombre d'adhérents
Béni Mellal	22	475
Fquih Ben Salah	08	68
Azilal	27	640
Khénifra	34	810
Khouribga	08	93
Total	99	2086

7- Secteur des mines

La région de Beni Mellal – Khénifra s'étend sur trois domaines structuraux du Maroc, d'une part le domaine Mesetien au Nord-Ouest, et d'autre part le domaine de la chaîne atlasique au Sud, principalement la partie occidentale du Haut Atlas Central, qui s'étale depuis le Haut Atlas de Khénifra jusqu'à celui de Demnate.



Domaine Mésetien :

Ce domaine couvre dans la région, le Plateau des phosphates (bassin d'Ouled Abdoun) ; la partie Sud-Est du massif central constitué essentiellement par des terrains paléozoïque, structurés par l'orogénèse hercynienne, et la plaine de Tadla qui correspond en effet, à un sillon déprimé, formé par fléchissement du socle paléozoïque (primaire) et sa couverture secondaire et tertiaire lors de la surrection de la chaîne Atlasique (Miocène – quaternaire).

en dents et os de séliens bien conservé, des lits argileux parfois fibreux (Attapulgites, Sépiolites).

Plaine de Tadla :

Interprétée structurellement comme une dépression sub-atlasique, la plaine de Tadla d'une superficie de 3600Km² est une vaste zone allongée sensiblement E-W et drainée par l'Oued Oum Errbia et ses affluents.

Plateau des phosphates (bassin d'Oulad Abdoun) :

Cette mégastructure mesetienne, subtabulaire, constituée de formations géologiques allant du Crétacé jusqu'au quaternaire, est limitée au Nord par le massif central, à l'Ouest par la plaine de Berrechid, au sud par le massif de Rhamna et au Sud Est par la plaine de Tadla.

Haut Atlas central :

La partie occidentale de ce domaine faisant partie de la région s'étale depuis le Haut Atlas de Khénifra jusqu'à celui de Demnate avec une direction sensiblement Est -Ouest.

En effet, seule la partie Sud du bassin d'Oulad Abdoun qui fait partie de la région, avec un complexe phosphaté dont les termes stratigraphiques s'échelonnent typiquement du Maestrichtien à l'Ypresien inclusivement.

Ce domaine atlasique, séparé de la plaine de Tadla par l'accident majeur Nord atlasique qui n'est pas toujours individualisé sauf par endroit comprend :

- Un socle primaire (paléozoïque), structuré par l'orogénèse hercynienne.

- Une couverture Mésozoïque et Cénozoïque, essentiellement calcaires Dolomitiques plissée en synclinaux à fonds plats (synclinal d'Ait Attab, Synclinal d'Affouer, synclinal d'Ouaouizerhte ...) et Anticlinaux serrés et Complexes, avec souvent des failles laissant apparaître les formations rouges (Argile, grés, basaltes) du Trias.

Minéralisations :

La partie occidentale du Haut Atlas central qui fait partie de la région de Tadla-Azilal, renferme un certain nombre de minéralisations principalement, le Plomb, le Zinc, le cuivre, le fer, le manganèse et le Sel. L'étude de la répartition de ces minéralisations montre qu'elles sont réparties en zones et districts.



1 Plomb et zinc

Les minéralisations en plomb et zinc, souvent associées à d'autres substances, se rencontrent dans plusieurs gisements dans le Haut Atlas central.

Ces minéralisations qui consistent, en sulfures, et carbonates de plomb et zinc, associées aux oxydes de fer, sont essentiellement encaissées dans les roches calcaire-dolomitiques du lias, et souvent en liaison avec les structures anticlinales (cas de la Mine d'Aguerd n°Tazoult), types éjectifs généralement affectées par des failles verticales à la faveur desquelles affleurent des roches permo-triasiques et des roches magmatiques, gabbro-syenitiques du Jurassique et Crétacé.

2 Fer et manganèse

Les indices et gîtes de fer et de manganèse sont pour la plupart situés dans la région de Foum Jemâa – Tanant. La minéralisation est localisée généralement le long d'axes anticlinaux dans les calcaires dolomitiques du lias. Le Fer se trouve souvent au contact du basalte triasique avec les calcaires dolomitiques du lias.

Généralement, les indices de manganèse ne montrent pas d'extension intéressante, sauf le cas du Gisement de Mkoussa où la minéralisation en manganèse (Mn) est importante et encaissée à la base des calcaires dolomitiques du Lias inférieur.

3 Cuivre

Plusieurs gisements et indices de cuivre sont connus dans le Haut Atlas de Béni Mellal, d'Afourer et de Demnate, dont notamment les gisements de (Tansreft, Naour, Tabaroucht).

La nature pétrographique des formations minéralisées dont l'âge s'échelonne du Jurassique à l'infra-Cénomaniens est très variée à savoir des Calcaires, des grès blancs, calcaires dolomitiques et même des Coulées basaltiques.

Dans le Haut Atlas d'Afourer, les gisements et indices cuprifères sont encaissés dans les calcaires du Jurassique, la minéralisation est constituée essentiellement d'Azurite et de Malachite.

Dans le Haut Atlas de Beni Mellal en plus des indices similaires à ceux décrits précédemment, il y a lieu de signaler, le district de Tansrift, Naour, Tabaroucht, où la minéralisation cuprifère est encaissée dans les grès blanc de l'infra-Cenomaniens et dans de poches quartzitiques au niveau des calcaires du Dogger (Tabaroucht).

Dans le haut Atlas de Demnate, plusieurs indices et gîtes de cuivre d'extension limitée sont répertoriés :

I - indices et gîtes localisés au sein de niveau à plantes dans une série de grès marnes et conglomérats du Dogger (Jurassique)

- Indices et gîtes où le cuivre est associé à des pelites (argiles) à plantes interstratifiés dans les basaltes du Trias.

filons de cuivre encaissés dans les schistes du paléozoïque (Silurien) comme c'est le cas du gisement d'Ait Amellil, qui est constitué de filons à gangue carbonatée (sidérose et calcite) ; et où la minéralisation cuprifère est essentiellement de la chalcopryrite.




3 Fer – Cuivre – Nickel

Au niveau des indices inventoriés, le Fe – Cu – Ni souvent associés à des Magnetites, sont liés à des troctolites dans des massifs comprenant des roches basiques intrusifs dans les terrains jurassiques (calcaires et dolomies) du Haut Atlas central, souvent faillés laissant apparaître les formations rouges (argiles, grès, basaltes) du Trias

4 Sel

Les gisements de sel qui se présentent en couches de puissances variables de 0,5 à 8m se développent dans des formations argilo-gréseuses du permo-trias dans le secteur de Demnate.

Le potentiel de ce type de gisements, eu égard aux contrôles lithologique et structural, semble important et de recherche aisée.



Production minière :

PROVINCE	Produits miniers	Production (Tonnes)
Béni Mellal Fquih Ben Salah* Azilal*	Phosphate	10 002
	Zinc	8 397
	Plomb	671
	Barytine	4 358
Khénifra***	Cuivre**	321
	Plomb	24 611
	Zinc	4 329
Khouribga***	Barytine	9 074
	Phosphate	17 217

* 2012 - ** 2013 - *** 2010

Permis miniers :

PROVINCE	Permis de recherche	Permis d'exploitation	Concessions
Béni Mellal Fquih Ben Salah*	60	03	00
Azilal*	199	12	00
Khénifra**	229	25	5
Khouribga**	ND	ND	ND

* 2013 - ** 2010

1 - Education - Formation (2013 – 2014) :

Enseignement préscolaire :

Répartition des établissements par province, et milieu :

PROVINCE	Précolaire Traditionnel		Précolaire Moderne		Précolaire Public		TOTAL	
	Total	Rural	Total	Rural	Total	Rural	Total	Rural
Béni Mellal	233	68	83	6	22	21	338	95
Fquih Ben Salah	125	72	34	4	40	38	199	114
Azilal	229	192	5	2	29	28	263	222
Khénifra	145	53	21	1	21	8	187	62
Khouribga	269	54	20		35	25	324	79
TOTAL	1001	439	163	13	147	120	1311	572

Répartition des salles par province, et milieu :

PROVINCE	Précolaire Traditionnel		Précolaire Moderne		Précolaire Public		TOTAL	
	Total	Rural	Total	Rural	Total	Rural	Total	Rural
Béni Mellal	393	91	273	11	24	23	690	125
Fquih Ben Salah	186	99	127	21	46	44	359	164
Azilal	252	203	19	7	33	32	304	242
Khénifra	202	66	66	3	27	9	295	78
Khouribga	462	59	125	-	38	27	625	86
TOTAL	1495	518	610	42	168	135	2273	695

Répartition des effectifs par province, et sexe :

PROVINCE	Précolaire Traditionnel		Précolaire Moderne		Précolaire Public		TOTAL	
	Total	Filles	Total	Filles	Total	Filles	Total	Filles
Béni Mellal	393	91	273	11	24	23	690	125
Fquih Ben Salah	186	99	127	21	46	44	359	164
Azilal	252	203	19	7	33	32	304	242
Khénifra	202	66	66	3	27	9	295	78
Khouribga	462	59	125	-	38	27	625	86
TOTAL	1495	518	610	42	168	135	2273	695

Enseignement primaire :

PROVINCE	Répartition des établissements par province		Répartition des salles par province		Répartition des effectifs par province	
	Enseignement Public	Enseignement Privé	Enseignement Public	Enseignement Privé	Enseignement Public	Enseignement Privé
Béni Mellal	99	41	1 907	450	55 631	7 377
Fquih Ben Salah	85	28	1 738	274	53 689	5 855
Azilal	153	14	2 913	101	78 368	1 471
Khénifra	123	13	1 986	414	41 340	1 832
Khouribga	125	26	1 643	111	51 393	10 828
TOTAL	585	122	10187	1350	280421	27363

Enseignement secondaire collégial :

PROVINCE	Répartition des établissements par province		Répartition des salles par province		Répartition des effectifs par province	
	Enseignement Public	Enseignement Privé	Enseignement Public	Enseignement Privé	Enseignement Public	Enseignement Privé
Béni Mellal	18	10	549	101	27 484	1 243
Fquih Ben Salah	27	5	460	54	23 083	683
Azilal	35	3	449	19	21 981	121
Khénifra	16	7	373	52	19 272	478
Khouribga	35	15	675	242	28 395	2 578
TOTAL	131	40	2506	468	120215	5103

Enseignement secondaire qualifiant :

PROVINCE	Répartition des établissements par province		Répartition des salles par province		Répartition des effectifs par province	
	Enseignement Public	Enseignement Privé	Enseignement Public	Enseignement Privé	Enseignement Public	Enseignement Privé
Béni Mellal	18	5	382	54	16 258	634
Fquih Ben Salah	10	3	235	1	11 235	78
Azilal	14	1	252	-	10 726	-
Khénifra	14	5	264	28	10 739	800
Khouribga	20	9	483	107	18 714	1 229
TOTAL	76	23	1616	190	67672	2 741



2- Santé

Infrastructure sanitaire publique et privée (2013) :

PROVINCE	INFRASTRUCTURE PUBLIQUE						INFRASTRUCTURE PRIVEE									
	Hopitaux		Etablissements SSB		Chir dent	Med C.L	CPBL		CPBNL		Cab RX	Lab. méd.	Cab. con.	Phar. mac.	Chir dent	
	Nbre	Lits	Existant				Nbre	Lits	Nbre	Lits						
			Urb	Rur												
Béni Mellal	2	680	13	32	3	2	12	252			3	7	87	148	148	
Fquih Ben Salah	1	66	5	38	1	3	3	41			2	5	49	182	182	
Azilal	1	130	5	75	2	2							14	40	40	
Khénifra	2	305	9	34	4	2	4	44			3	26	72	72	72	
Khouribga	3	395	13	35	4	4	6	185	1	94	1	2	96	173	173	
TOTAL	9	1576	45	214	14	13	25	522	1	94	6	17	272	615	615	

Capacité litière théorique des hôpitaux publics (2013) :

PROVINCE	Hôpitaux généraux		Hôpitaux spécialisés		TOTAL	
	Nbre	Lits	Nbre	Lits	Nbre	Lits
Béni Mellal	2	680			2	680
Fquih Ben Salah	1	66			1	66
Azilal	1	130			1	130
Khénifra	2	305			2	305
Khouribga	3	395			3	395

Les établissements des Soins de Santé de Base (2013) :

PROVINCE	Urbain			Rural				Total Urb.+ Rur.
	CSUA	CSU	Tot	CSCA	CSC	DR	Tot.	
Béni Mellal	2	11	13	6	10	16	32	45
Fquih Ben Salah	2	3	5	4	9	25	38	43
Azilal	1	4	5	19	23	33	75	80
Khénifra	1	8	9	8	12	14	34	43
Khouribga	2	11	13	6	20	9	35	48
TOTAL	8	37	45	43	74	97	214	259

Répartition du personnel médical par réseau et par province (2013) :

PROVINCE	SSB URBAIN									INFRASTRUCTURE PRIVEE								
	SERVICES HOSPITALIERS			SSB URBAIN			SSB RURAL			SSB URBAIN + RURAL			AUTRES SERVICES			TOTAL GENERAL		
	MGE N	MSPE C	TOTAL	MGE N	MSPE C	TOTAL	MGE N	MSPE C	TOTAL	MGE N	MSPE C	TOTAL	MGE N	MSPE C	TOTAL	MGE N	MSPE C	TOTAL
Béni Mellal	22	73	95	21	0	21	14	0	14	35	0	35	2	2	4	59	75	134
Fquih Ben Salah	4	10	14	8	0	8	21	0	21	29	0	29	1	1	2	34	11	45
Azilal	6	40	46	8	0	8	48	0	48	56	0	56	3	0	3	65	40	105
Khénifra	12	27	39	18	4	22	12	0	12	30	4	34	2	1	3	44	32	76
Khouribga	25	44	69	27	1	28	29	0	29	56	1	57	3	1	4	84	46	130
TOTAL	69	194	263	82	5	87	124	0	124	206	5	211	11	5	16	286	204	490

Répartition du personnel infirmier et technicien de santé par réseau et par province (2013) :

PROVINCE	SSB URBAIN									INFRASTRUCTURE PRIVEE								
	SERVICES HOSPITALIERS			SSB URBAIN			SSB RURAL			SSB URBAIN + RURAL			AUTRES SERVICES			TOTAL GENERAL		
	MGE N	MSPE C	TOTAL	MGE N	MSPE C	TOTAL	MGE N	MSPE C	TOTAL	MGE N	MSPE C	TOTAL	MGE N	MSPE C	TOTAL	MGE N	MSPE C	TOTAL
Béni Mellal	238	86	324	105	109	214	34	31	65	139	140	279	36	14	50	413	240	653
Fquih Ben Salah	39	20	59	28	22	50	56	23	79	84	45	129	4		4	127	65	192
Azilal	94	3	97	31	13	44	136	52	188	167	65	232	17	7	24	278	75	353
Khénifra	125	35	160	44	39	83	57	18	75	101	57	158	22	2	24	248	94	342
Khouribga	187	112	299	29	78	107	58	14	72	87	92	179	24	10	34	298	214	512
TOTAL	683	256	939	237	261	498	341	138	479	578	399	977	103	33	136	1364	688	2052

